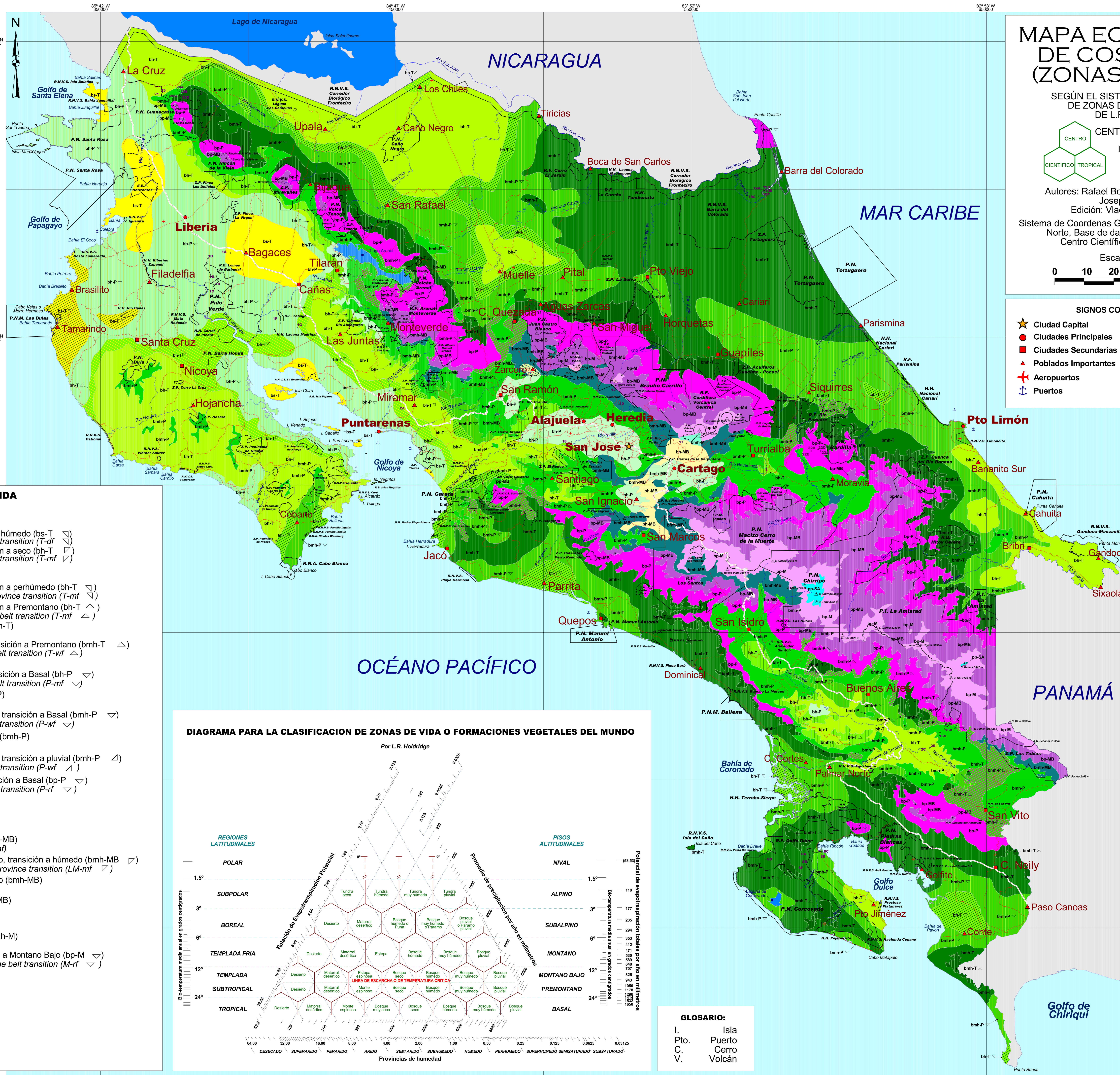
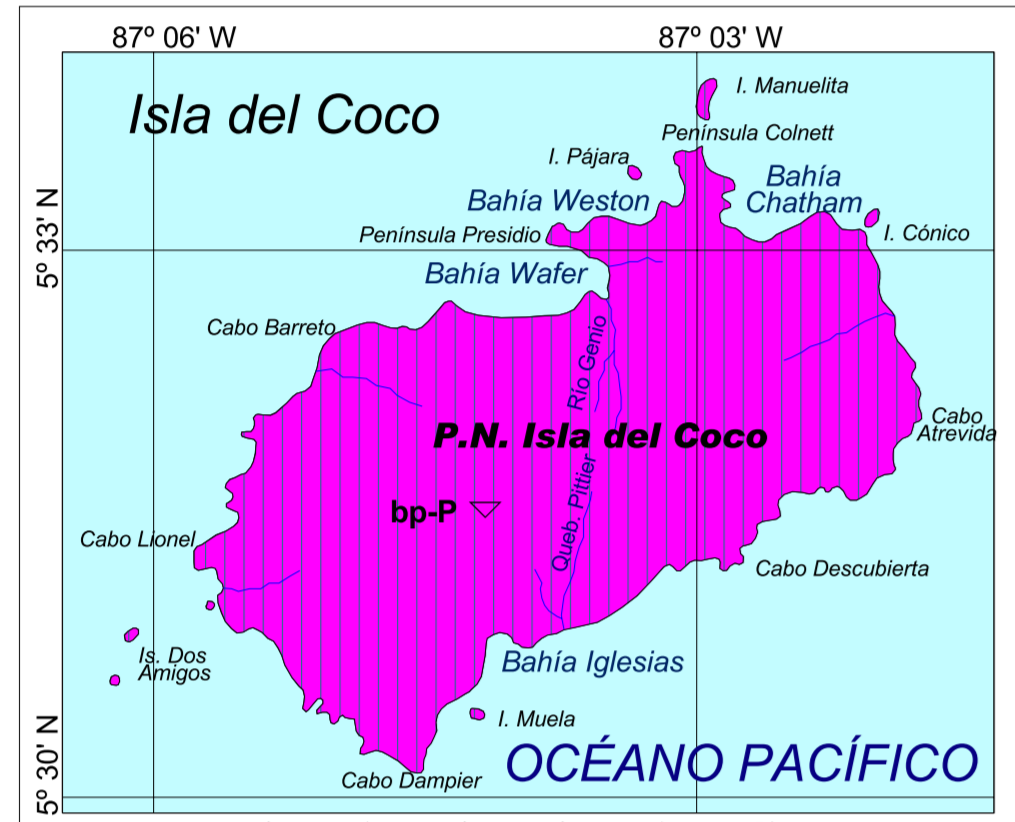


- NOMENCLATURA DE LAS ÁREAS PROTEGIDAS**
- P.N.** = Parque Nacional
 - P.I.** = Parque Internacional
 - P.N.M.** = Parque Nacional Marino
 - R.N.A.** = Reserva Nacional Absoluta
 - R.B.** = Reserva Biológica
 - R.N.V.S.** = Refugio Nacional de Vida Silvestre
 - E.E.F.** = Estación Experimental Forestal
 - H.H.** = Humedales
 - Z.P.** = Zona Protectora
 - R.F.** = Reserva Forestal
- Fuente: SINAC - MINAE, 2003



MAPA ECOLÓGICO DE COSTA RICA (ZONAS DE VIDA)

SEGÚN EL SISTEMA DE CLASIFICACIÓN DE ZONAS DE VIDA DEL MUNDO DE L.R. HOLDRIDGE

CENTRO CIENTÍFICO TROPICAL
 Sistema de Información Geográfica
 San José, Costa Rica
 Octubre 2005
 www.cct.or.cr

Autores: Rafael Bolaños M; Vicente Watson C; Joseph Tosi O. 1999
 Edición: Vladimir Jiménez S. 2005

Sistema de Coordenadas Geográficas y Costa Rica Lambert Norte, Base de datos cartográficos digitales, Centro Científico Tropical, 2002-2005

Escala 1: 400 000



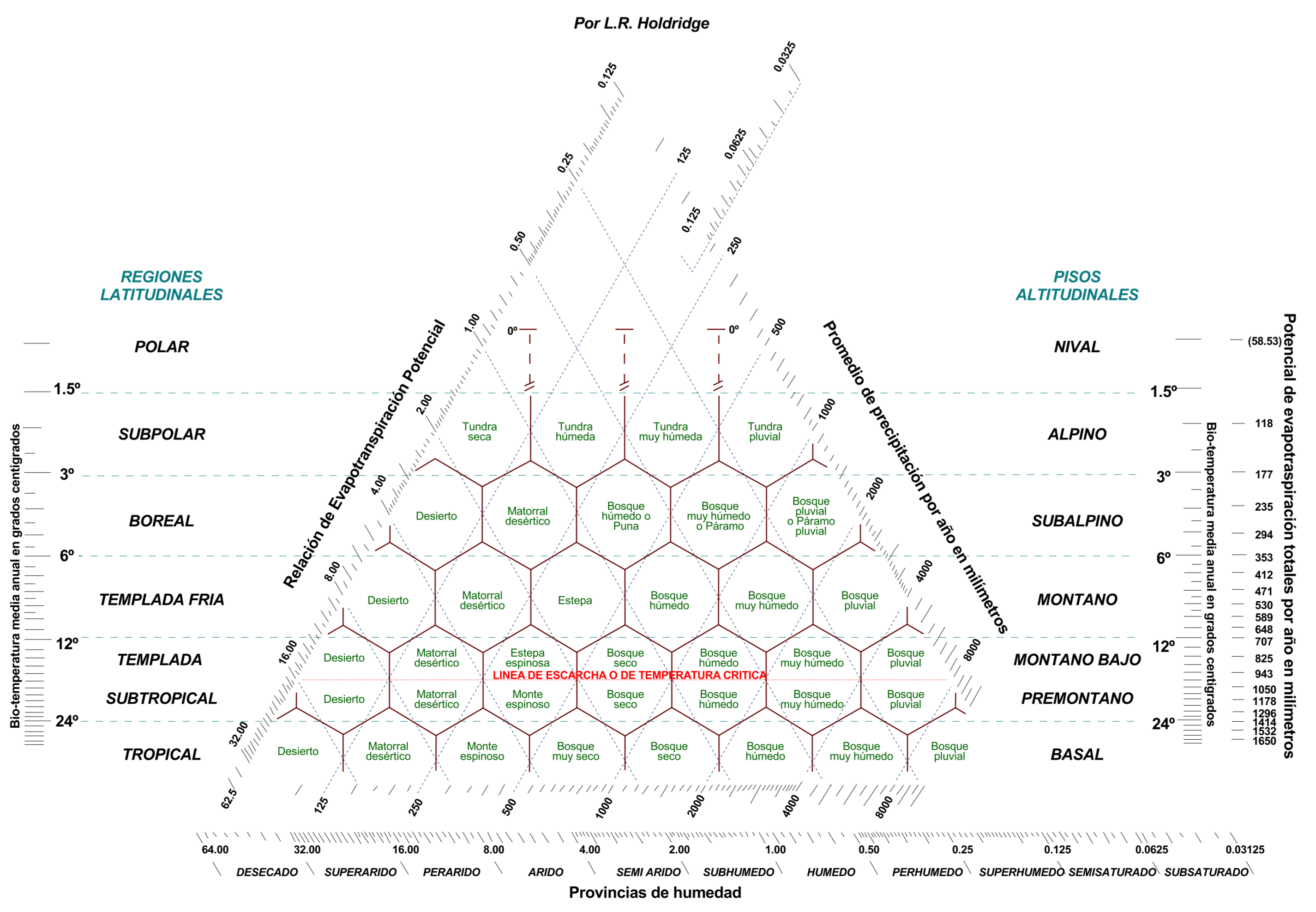
SIGNOS CONVENCIONALES

- ★ Ciudad Capital
- Ciudades Principales
- Ciudades Secundarias
- ▲ Poblados Importantes
- ✈ Aeropuertos
- ⚓ Puertos
- ⊕ Sitios de Monitoreo Zonas de Vida, L.R. Holdridge
- ↔ Carretera interamericana
- ↔ Carreteras
- ↔ Rios
- ↔ Limite internacional
- ↔ Limite Áreas Protegidas

ZONAS DE VIDA

- Piso Basal Tropical**
- bosque seco Tropical (bs-T) Tropical dry forest (T-df)
 - bosque seco Tropical, transición a húmedo (bs-T) Tropical dry forest, moist province transition (T-df)
 - bosque húmedo Tropical, transición a seco (bh-T) Tropical moist forest, dry province transition (T-mf)
 - bosque húmedo Tropical (bh-T) Tropical moist forest (T-mf)
 - bosque húmedo Tropical, transición a perhúmedo (bh-T) Tropical moist forest, perhumid province transition (T-mf)
 - bosque húmedo Tropical, transición a Premontano (bh-T) Tropical moist forest, Premontane belt transition (T-mf)
 - bosque muy húmedo Tropical (bmh-T) Tropical wet forest (T-wf)
 - bosque muy húmedo Tropical, transición a Premontano (bmh-T) Tropical wet forest, Premontane belt transition (T-wf)
- Piso Premontano Tropical**
- bosque húmedo Premontano, transición a Basal (bh-P) Premontane moist forest, Basal belt transition (P-mf)
 - bosque húmedo Premontano (bh-P) Premontane moist forest (P-mf)
 - bosque muy húmedo Premontano, transición a Basal (bmh-P) Premontane wet forest, Basal belt transition (P-wf)
 - bosque muy húmedo Premontano (bmh-P) Premontane wet forest (P-wf)
 - bosque muy húmedo Premontano, transición a pluvial (bmh-P) Premontane wet forest, rain forest transition (P-wf)
 - bosque pluvial Premontano, transición a Basal (bp-P) Premontane rain forest, Basal belt transition (P-rf)
 - bosque pluvial Premontano (bp-P) Premontane rain forest (P-rf)
- Piso Montano Bajo Tropical**
- bosque húmedo Montano Bajo (bh-MB) Lower Montane moist forest (LM-mf)
 - bosque muy húmedo Montano Bajo, transición a húmedo (bmh-MB) Lower Montane moist forest, wet province transition (LM-mf)
 - bosque muy húmedo Montano Bajo (bmh-MB) Lower Montane wet forest (LM-wf)
 - bosque pluvial Montano Bajo (bp-MB) Lower Montane rain forest (LM-rf)
- Piso Montano Tropical**
- bosque muy húmedo Montano (bmh-M) Montane wet forest (M-wf)
 - bosque pluvial Montano, transición a Montano Bajo (bp-M) Montane rain forest, Lower Montane belt transition (M-rf)
 - bosque pluvial Montano (bp-M) Montane rain forest (M-rf)
- Piso Subalpino Tropical**
- páramo pluvial Subalpino (pp-SA) Subalpine rain paramo (SA-rp)

DIAGRAMA PARA LA CLASIFICACION DE ZONAS DE VIDA O FORMACIONES VEGETALES DEL MUNDO



- GLOSARIO:**
- I. Isla
 - Pto. Puerto
 - C. Cerro
 - V. Volcán